

Ho un Piano!

Missioni ed esplorazioni nel Parco del Piano di Magadino








Istruzioni per l'uso

Ho un piano! contiene:

- 1 bussola didattica per i docenti
- 32 schede di approfondimento
- 83 missioni di scoperta
- 4 carte geografiche

Schede




Le schede di approfondimento sono divise in 7 categorie visibili sulla destra della pagina. Ogni categoria è contrassegnata da una diversa gradazione di verde:

-  Il Piano e il suo parco
-  Appunti di geomorfologia
-  Bonifica e agricoltura
-  Natura e biodiversità
-  L'uomo e il Piano
-  Storia e cultura
-  Vivere e sentire il parco

Missioni di scoperta

Le missioni di scoperta sono correlate a una delle 7 categorie di approfondimento.

Sono divise in tre sezioni, indicate dal simbolo visibile in alto a destra:

-  **Preparazione** (da svolgere prima della visita al Parco del Piano di Magadino)
-  **Esplorazione** (da svolgere durante la visita)
-  **Riflessione** (da svolgere dopo la visita)

Il numero di bussole in alto al centro indica un diverso livello di complessità, da facile a difficile:



Lo spazio bianco al centro della pagina è a disposizione per scrivere e disegnare!

La sezione in fondo alla pagina è dedicata ai docenti e contiene:

- [I traguardi didattici](#)
- [I contesti di esperienza](#)
- [Le note didattiche](#)
- [Gli obiettivi dell'Agenda 2030 correlati alla missione](#)

Tutti i materiali didattici sono consultabili e a disposizione per il download/stampa al link:
<https://parcodelpiano.ch/didattica/>

Buona esplorazione!